

LMBV

Lausitzer und Mitteldeutsche
Bergbau-Verwaltungsgesellschaft mbH



Daten und Fakten

2023



Lausitzer und Mitteldeutsche
Bergbau-Verwaltungsgesellschaft mbH

2023

Unternehmensdaten

- 09.08.1994** Gründung der LMBV mit Eintragung in das Handelsregister Amtsgericht Charlottenburg, HRB 52334
- 01.01.1995** Übertragung der Geschäftsanteile der LBV und der MBV auf die LMBV
- 22.12.1995** Fusion von LBV und MBV auf die LMBV mit wirtschaftlicher Wirkung ab 01.09.1995
- 11.09.2000** Verschmelzung der BMGB auf die LMBV mit wirtschaftlicher Wirkung ab 01.01.2000
- 01.01.2007** Verlegung des Sitzes der LMBV nach Senftenberg und Eintrag in das Handelsregister Amtsgericht Cottbus, HRB 77 18 CB
- 08.09.2014** Verschmelzung der GVV mbH auf die LMBV mit wirtschaftlicher Wirkung ab 01.01.2014

Gegenstand des Unternehmens

- ▶ Das Betreiben des Sanierungs- und Verwahrungsbergbaus und die Wahrnehmung der Verantwortung für die der Gesellschaft übertragenen Betriebe und Aufgaben, vornehmlich des Braunkohlen-, Kali-, Spat- und Erzbergbaus, nach Maßgabe der Rechtsvorschriften, insbesondere des Bundesberggesetzes, und
- ▶ die Nutzung und Verwertung von Vermögenswerten der Gesellschaft, insbesondere von Grundstücks- und Bergwerkseigentum.

Finanzierungsgrundlagen der Braunkohlesanierung

- 01.12.1992** Verwaltungsabkommen (VA) zwischen der Bundesrepublik Deutschland sowie den neuen Bundesländern über die Regelung der Finanzierung ökologischer Altlasten (VA Altlastenfinanzierung) 1993 - 1997 p. a. 1,5 Mrd. DM
- 18.07.1997** 1. Ergänzendes VA zum VA Altlastenfinanzierung über die Finanzierung der Braunkohlesanierung 1998-2002 (VA II BKS) über 6 Mrd. DM
- 26.06.2002** 2. Ergänzendes VA zum VA über die Regelung der Finanzierung der ökologischen Altlasten über die Finanzierung der Braunkohlesanierung in den Jahren 2003-2007 (VA III Braunkohlesanierung) über insgesamt 1,77 Mrd. €
- 02.07.2007** 3. Ergänzendes VA zum VA über die Regelung der Finanzierung der ökologischen Altlasten über die Finanzierung der Braunkohlesanierung in den Jahren 2008-2012 (VA IV Braunkohlesanierung) über insgesamt 1,03 Mrd. €
- 09.10.2012** 4. Ergänzendes VA zum VA über die Regelung der Finanzierung der ökologischen Altlasten über die Finanzierung der Braunkohlesanierung in den Jahren 2013-2017 (VA V Braunkohlesanierung) über insgesamt 1,23 Mrd. €
- 02.06.2017** 5. Ergänzendes VA zum VA über die Regelung der Finanzierung der ökologischen Altlasten über die Finanzierung der Braunkohlesanierung in den Jahren 2018-2022 (VA VI Braunkohlesanierung) über insgesamt 1,23 Mrd. €
- 08.12.2022** 6. Ergänzendes VA zum VA über die Regelung der Finanzierung der ökologischen Altlasten über die Finanzierung der Braunkohlesanierung in den Jahren 2023 - 2027 (VA VII Braunkohlesanierung) über insgesamt 1,44 Mrd. €



Aufsichtsrat

Vorsitzende des Aufsichtsrates

**Ministerialrätin
Frau Heike Große-Wilde**

Stellvertreter der Aufsichtsratsvorsitzenden

Olaf Gunder

Geschäftsführung

Sprecher der Geschäftsführung

Bernd Sablotny

Kaufmännischer Geschäftsführer

Gunnar John

Stand: 01.01.2024



Standorte der LMBV

Zentrale und Betrieb Lausitz

Knappenstraße 1, 01968 Senftenberg
Telefon: +49 3573 84-0

.....

Betrieb Mitteldeutschland

Walter-Köhn-Straße 2, 04356 Leipzig
Telefon: +49 341 2222-0

.....

Betrieb Kali-Spat-Erz

Am Petersenschacht 9, 99706 Sondershausen
Telefon: +49 3632 720-0

Lausitzer und Mitteldeutsche Bergbau-Verwaltungsgesellschaft mbH

Sprecher der Geschäftsführung
Bernd Sablotny

Kaufmännischer Geschäftsführer
Gunnar John

Sanierungsplanung
Dirk Sonnen

Technik
Eckhard Scholz

Sanierungsbereich Lausitz
Gerd Richter

Sanierungsbereich Mitteldeutsche
Grit Uhlig

Sanierungsbereich Kali-Spat-Erz
Ralph Haase

Büro der Geschäftsführung
Ina Lilienthal

Rechnungswesen/Controlling
Christian Sander*

Einkauf/Verkauf
Dirk Hensen

Personal/Recht
Dr. Berthold Stevens

Flächenmanagement
Evelyn Künzler

* ab 01.08.2023

** ab 01.07.2023

- Bereich
- Abteilung
- Arbeitsgruppe

IT-Management**
Stefan Kutter

Innenrevision
Anja Wacker

Gesamtbetriebsrat
Olaf Gunder

Bund-Länder-Geschäftsstelle
für die Braunkohlesanierung

Aufbauorganisation der LMBV – Stand: 01.01.2024

Sanierungsbereich	§ 2		§ 3		§ 4	
	Projekte	Teilobjekte	Projekte	Teilobjekte	Projekte	Teilobjekte
Brandenburg	15	170	4	35	4	16
Ostsachsen	9	74	4	25	4	19
Westsachsen/Thüringen	11	135	3	30	2	24
Sachsen-Anhalt	8	50	3	20	-	-
Zentrale Projekte	6	39	-	-	-	-
Summe LMBV	49	468	14	110	10	59

Anzahl Projekte und Teilobjekte in der Braunkohlesanierung – Stand: 31.12.2023

Wasserrechtliche Planfeststellungsverfahren nach § 68 WHG im § 2 BKS

	Brandenburg	Ostsachsen	Westsachsen/ Thüringen	Sachsen- Anhalt	LMBV Gesamt
vorliegende Beschlüsse	4	9	7	7	27
im Verfahren	0	1	0	1	2
noch zu beantragen	33	3	15	10	61
Summe	37	13	22	18	90

Plangenehmigungsverfahren im § 2 BKS

	Brandenburg	Ostsachsen	Westsachsen/ Thüringen	Sachsen- Anhalt	LMBV Gesamt
vorliegende Beschlüsse	3	-	1	-	4
im Verfahren	-	-	-	-	-
noch zu beantragen	2	1	3	3	9
Summe	5	1	4	3	13

mit Änderungs- und Ergänzungsverfahren (Lausitz) und Teilverfahren (Mitteldeutschland)

	Brandenburg	Ostsachsen	Westsachsen/ Thüringen	Sachsen- Anhalt	LMBV Gesamt
vorliegende Beschlüsse	10	27	3	2	42
im Verfahren	3	3	-	-	6
noch zu beantragen	7	24	5	8	44
Summe	20	54	8	10	92

Abschlussbetriebspläne Lausitz und Mitteldeutschland im § 2 BKS

	Brandenburg	Ost- sachsen	West- sachsen	Thüringen	Sachsen- Anhalt	LMBV Gesamt
Bergaufsicht beendet	22	16	6	4	4	52
in Umsetzung	48	26	36	10	22	142
Summe	70	42	42	14	26	194

Abschlussbetriebspläne Kali-Spat-Erz

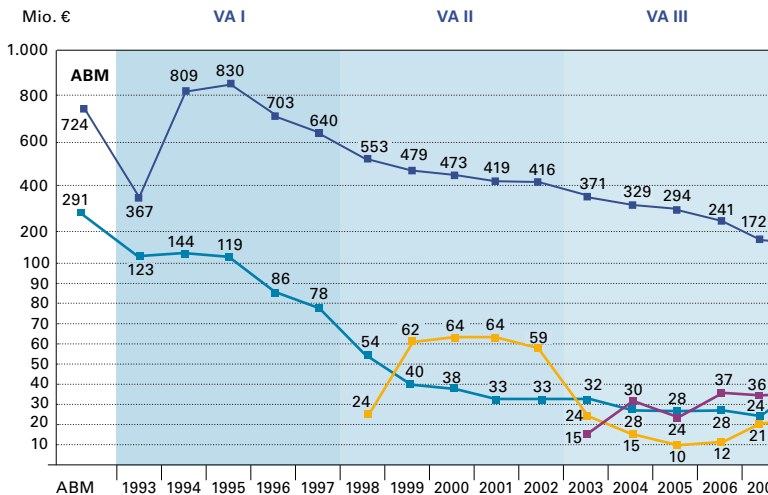
Bergaufsicht beendet	27
in Umsetzung	22
Summe	49

Stand: 31.12.2023

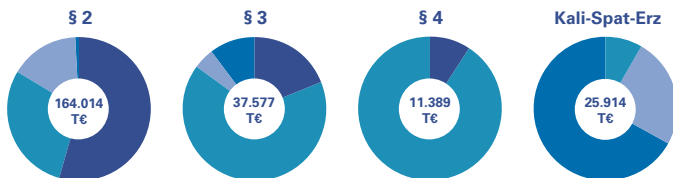
Beendigung Bergaufsicht von ursprünglich 84.276 ha bis 31.12.2023

	Fläche (ha)
Brandenburg	3.016
Ostsachsen	963
Westsachsen	1.965
Sachsen-Anhalt	3.511
Thüringen	102
LMBV gesamt	9.557

Flächenstatus in der Braunkohlesanierung



Gesamtaufwand der Sanierung/Verwahrung



Gesamtkosten IST	§ 2	§ 3	§ 4	KSE	Summe
Brandenburg	89.598 T€	7.144 T€	1.066 T€	-	97.808 T€
Sachsen	47.765 T€	24.846 T€	10.323 T€	2.175 T€	85.109 T€
Sachsen-Anhalt	25.329 T€	1.730 T€	-	6.441 T€	33.500 T€
Thüringen	1.322 T€	3.857 T€	-	17.298 T€	22.477 T€
	164.014 T€	37.577 T€	11.389 T€	25.914 T€	238.894 T€

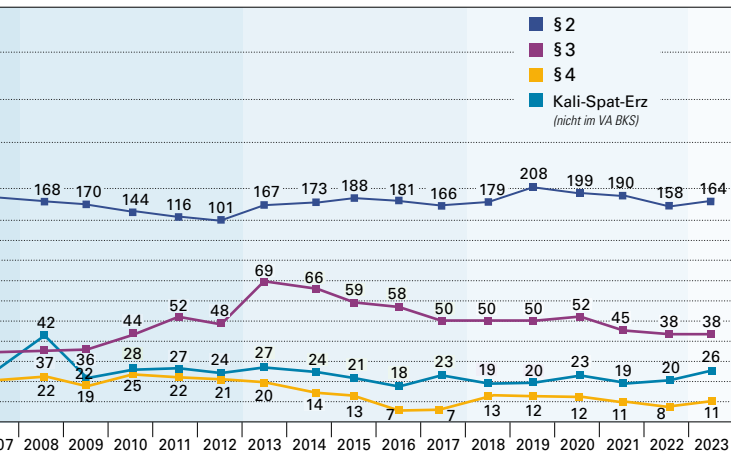
Kosten der Sanierung/Verwahrung 2023

VA IV

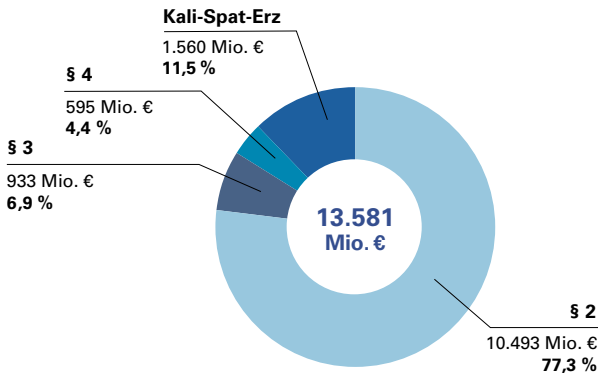
VA V

VA VI

VA VII



Stand: 31.12.2023

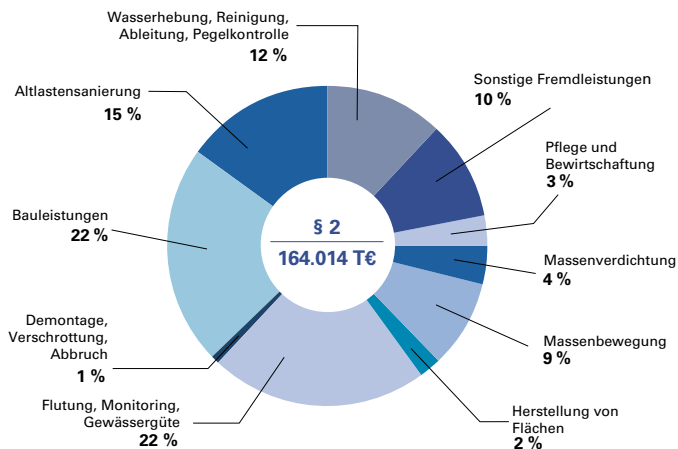


Gesamtausgaben der Sanierung/Verwahrung von 1990 - 2023

		Lausitz
		Brandenburg

Herstellung landwirtschaftlicher Nutzflächen	ha	-
Herstellung forstwirtschaftlicher Nutzflächen	ha	45
Anzahl der gepflanzten Bäume (inkl. Nachpflanzungen)	Stück	231.491
Herstellung Offenland-/Naturschutzflächen	ha	57
Melioration	ha	95
Pflege/Bewirtschaftung (Kulturpflege)	ha	143
Zaunbau	m	1.740
Zaunrückbau	m	2.596
Zaunkontrolle	m	54.961
Gewässerpflege/Schilfmahd	m ²	16.250
Wegeunterhaltung	m	48.460

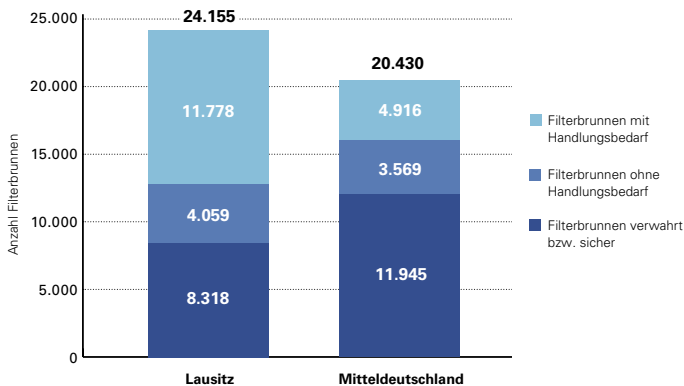
Ausgewählte Reaktivierungsergebnisse der Braunkohlesanierung im Jahr 2023



Leistungsprofil der Braunkohlesanierung

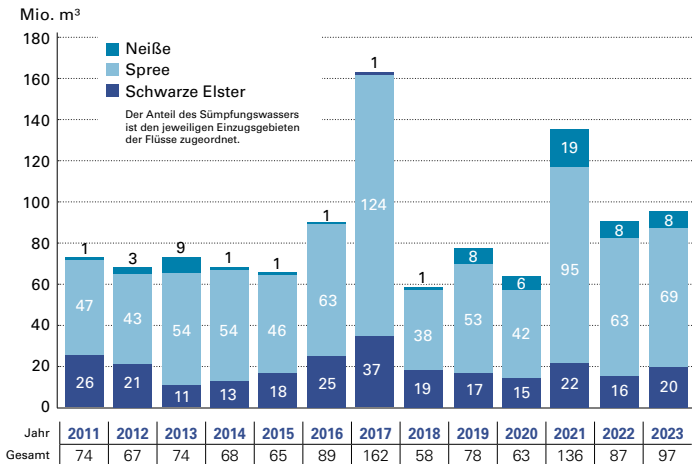
Stand: 31.12.2023

SANIERUNGSBEREICH			LMBV Gesamt
	Mitteldeutschland		
Ostsachsen	Westsachsen/Thüringen	Sachsen-Anhalt	
-	-	3	3
-	-	-	45
-	11.020	23.512	266.023
-	-	-	57
-	-	14	109
65	31	30	269
-	-	300	2.040
8.500	9.622	2.260	22.978
6.500	24.177	23.525	109.163
15.000	-	-	31.250
45.000	39.774	15.250	148.484

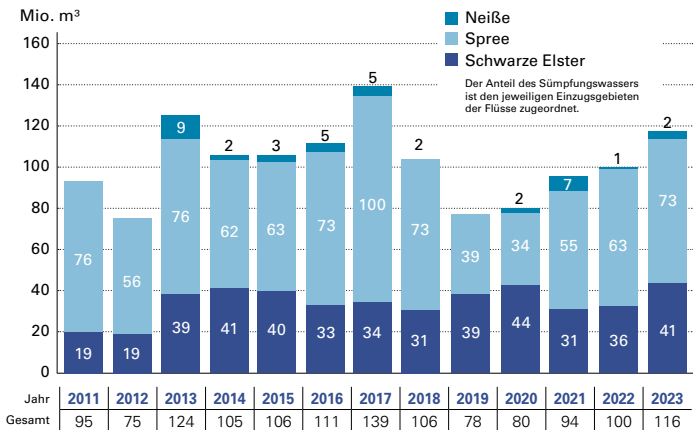


Stand der Verwertung der Filterbrunnen in der Lausitz und in Mitteldeutschland

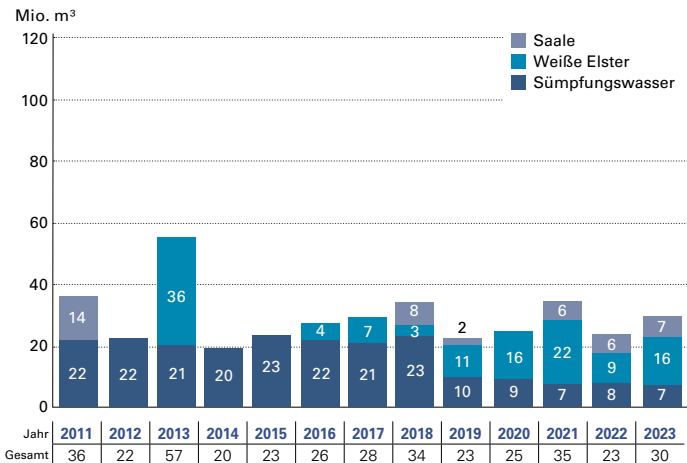
Stand: 31.12.2023



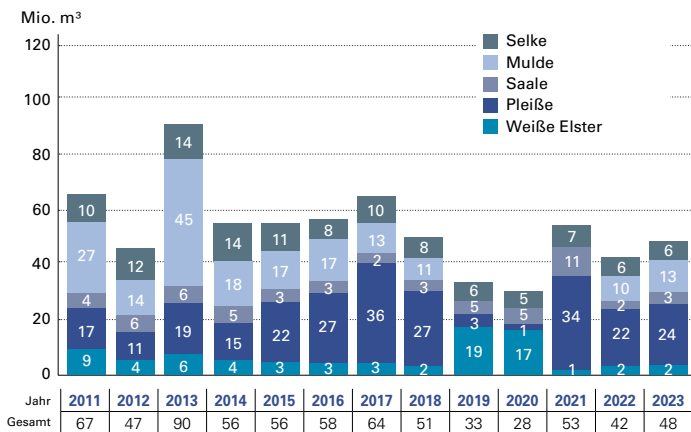
Herkunft des zur Flutung eingesetzten Wassers 2011 - 2023 in der Lausitz (Mio. m³)



Vorflutabgaben Lausitz nach Flussgebieten von 2011 - 2023 (Mio. m³)

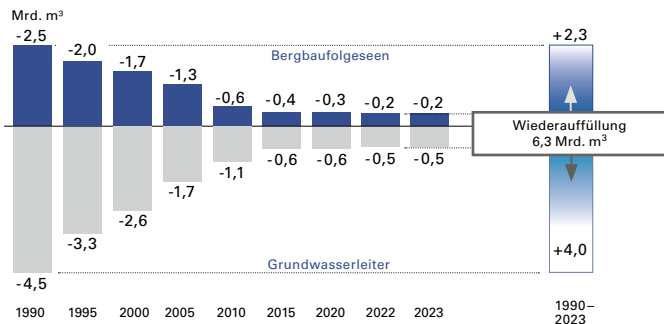


Herkunft des zur Flutung eingesetzten Wassers 2011 - 2023 in Mitteldeutschland (Mio. m³)

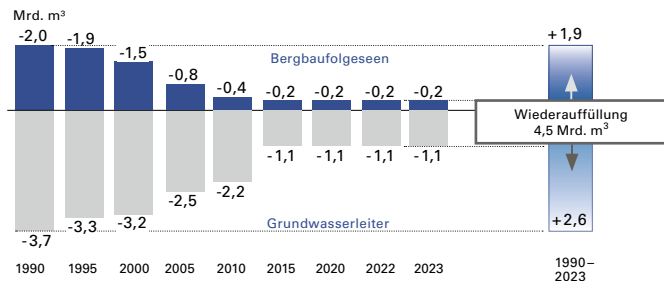


Vorflutabgaben Mitteldeutschlands nach Flussgebieten von 2011 - 2023 (Mio. m³)

LAUSITZ

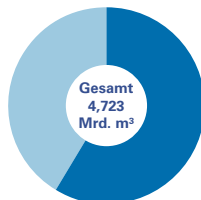


MITTELDEUTSCHLAND



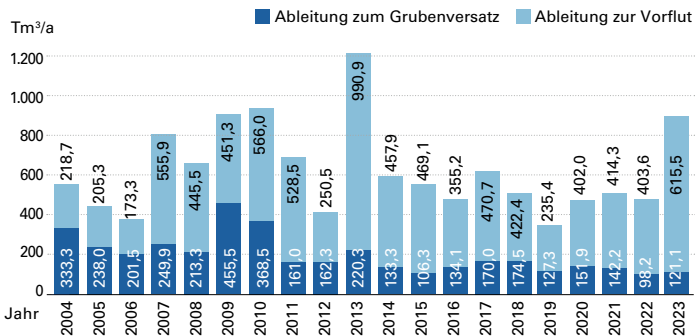
Auffüllung Grundwasserdefizit

Mitteldeutschland
1.950 Mio. m³

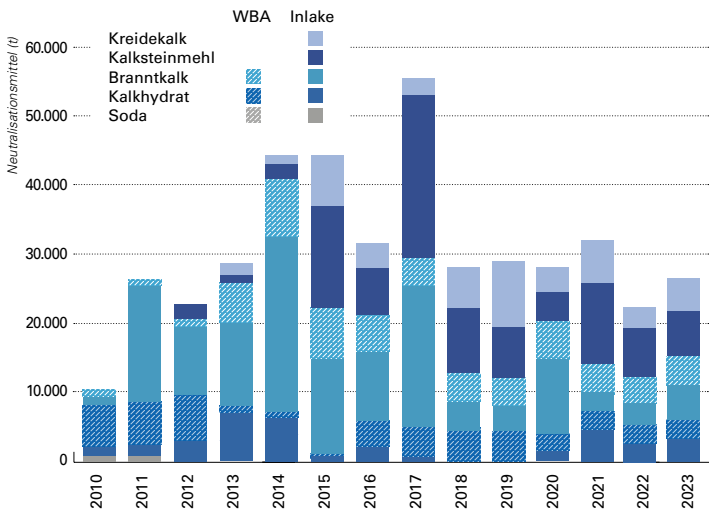


Lausitz
2.774 Mio. m³

Kumulative Flutungsmengen in den Revieren der LMBV bis Ende 2023



Kalihaldenabwasser: Aufkommen und Ableitung – Stand: 31.12.2023



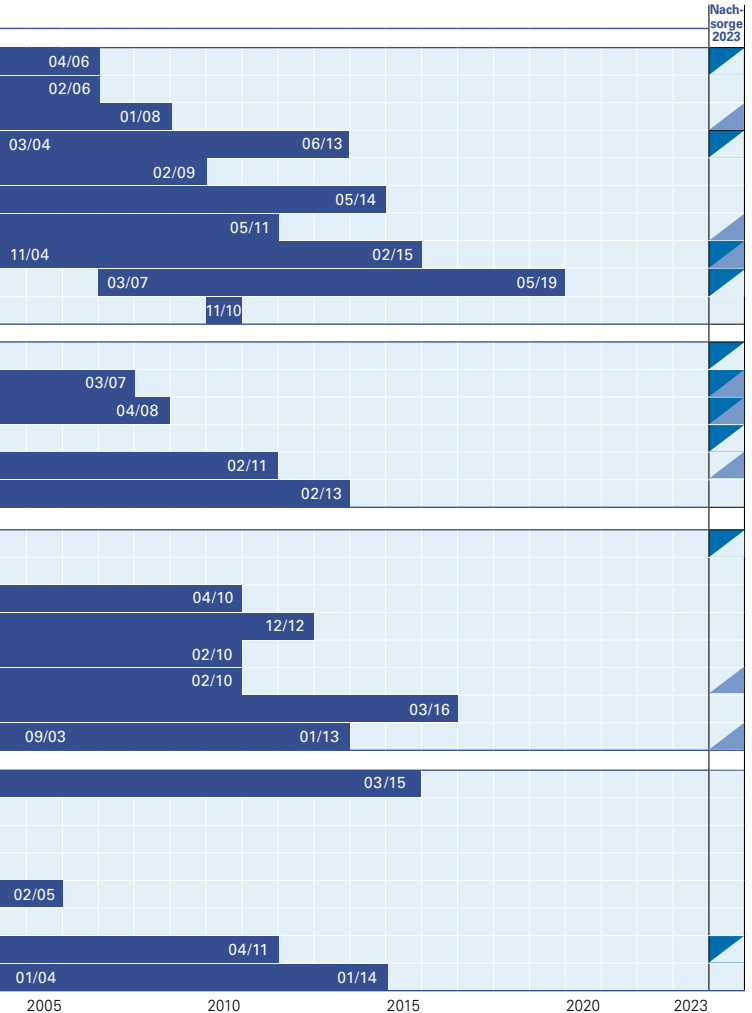
Wasserkonditionierungsmittel – Stand: 31.12.2023

FLUTUNG ABGESCHLOSSEN

Restloch	Seename	ha)*	Mio. m³)*				
Sanierungsbereich Lausitz (Brandenburg)							
RL Gräbendorf	Gräbendorfer See	461	94	03/96			
RL 4	Schönfelder See	141	8	12/97			
RL 12	Drehnaer See	226	13	10/99			
RL Koschen	Geierswalder See	637	95				
RL 23	Bischdorfer See	259	19	11/00			
RL Klettwitz-Nord	Bergheider See	323	40	09/01			
RL 14/15	Schlabendorfer See	674	50	06/02			
RL Skado	Partwitzer See	1.087	129				
RL Meuro	Großräschener See	784	123				
RL F	Lichtenauer See	303	19				
Sanierungsbereich Lausitz (Ostsachsen)							
RL Dreiweibern	Dreiweiberner See	292	35	07/96	03/00		
RL Burghammer	Bernsteinsee	449	33	07/97			
RL Bärwalde	Bärwalder See	1.274	164	11/97			
RL Lohsa II	SB Lohsa II	902	50	08/97	03/02		
RL Scheibe	Scheibe-See	684	109	08/02			
RL Berzdorf	Berzdorfer See	964	331	11/02			
Sanierungsbereich Mitteldeutschland (Westsachsen/Thüringen)							
RL Haselbach	Haselbacher See	334	26	09/93	08/02		
RL Cospuden	Cospudener See	436	112	08/93	08/00		
RL Delitzsch SW	Werbelineer See	453	46	12/98			
RL Markkleeberg	Markkleeberger See	259	63	07/99			
RL Haubitz	Hainer See	161	25	04/99			
RL Hain	Hainer See	404	74	04/99			
RL Kahnsdorf	Kahnsdorfer See	121	22	04/99			
RL Störmthal	Störmthaler See	744	160				
Sanierungsbereich Mitteldeutschland (Sachsen-Anhalt)							
RL Kayna-Süd	Großkaynaer See	248	25	08/96			
RL Merseburg-O 1b	Raßnitzer See	311	69	03/98		12/02	
RL Merseburg-O 1a	Wallendorfer See	342	39	08/98		04/03	
RL Goitsche	Großer Goitschesee	1.355	208	05/99		08/02	
RL Rösa	Seelhausener See	616	72	07/00			
RL Großkayna	Runstedter See	226	51	05/01		07/02	
RL Mücheln	Geiseltalsee	1.871	429	06/03			
RL Gröbern	Gröberner See	376	70				

1996

2000



Restloch	Seename	[ha]**	[Mio. m ³]**						
Sanierungsbereich Lausitz (Brandenburg)									
RL Greifenhain	Altdöberner See	873	285				05/98		
RL SRS Jänschwalde	Klinger See	315	98					11/00	
RL Sedlitz	Sedlitzer See	1.214	186						
Sanierungsbereich Lausitz (Ostsachsen)									
RL Spreetal NO	Spreetaler See	347	87				11/98		
RL Bluno	Neuwieser See	619	49						03/02
RL Nordschlauch	Blunoer Südsee	398	62						
RL Nordrandschlauch	Sabrotdter See	191	26						
RL Lugteich	Lugteich	883	2						
Sanierungsbereich Mitteldeutschland (Westsachsen/Thüringen)									
RL Werben	Werbener See	80	9				11/98		
RL Zwenkau	Zwenkauer See	969	175						
Sanierungsbereich Mitteldeutschland (Sachsen-Anhalt)									
RL Nachterstedt	Concordia See	578	172				10/98		
RL Golpa-Nord	Gremminer See	541	67					11/00	
RL Helmstedt/Wulfersdorf	Lappwaldsee	418	121						
				1996				2000	



					voraussichtliche Nutzbarkeit	
					89 %	> 2030
					56 %	> 2040
12/05					89 %	2026
					95 %	> 2038
					80 %	> 2035
03/05					85 %	> 2035
04/06					83 %	> 2035
12/10					9 %	keine Angabe möglich
					57 %	in Nutzung
03/07					94 %	in Nutzung
					46 %	> 2040
					82 %	in Planfortschreibung
05/06					53 %	> 2030
2005		2010		2015		2020 2023

J* Die Angaben der Seefläche in ha, des Seevolumens in Mio. m³ sowie das Flutungsende beziehen sich auf Seite 18-19 für den Sanierungsbereich Lausitz auf den unteren Endwasserstand. Beim Sanierungsbereich Mitteldeutschland beziehen sich beide Größen auf den mittleren Endstand.

J** Die Angaben der Seefläche in ha und des Seevolumens in Mio. m³ sowie der Füllstand in Prozent und das Flutungsende beziehen sich auf den derzeitigen Iststand im Verhältnis zum unteren Endwasserstand im Sanierungsbereich Lausitz und zum mittleren Endstand im Sanierungsbereich Mitteldeutschland .

		Stand 31.12.2022	Veränderung 2023	Stand 31.12.2023
Landinanspruchnahme	ha	106.799,6	-6.488,8	100.310,8
Betriebsflächen	ha	23.376,1	-3.282,7	20.093,4
Wieder nutzbar gemachte Flächen	ha	83.423,5	-3.206,1	80.217,4
a) Landwirtschaft	ha	15.766,4	-2.808,6	12.957,8
b) Forstwirtschaft	ha	37.530,0	-554,9	36.975,1
c) Wasserflächen und zukünftige Wasserflächen in rekultiviertem Gelände	ha	21.286,5	-499,9	20.786,6
d) Sonstiges*	ha	8.840,6	657,3	9.497,9

* Wohnsiedlungen, Betriebe, Müllflächen, Verkehrswege, etc.

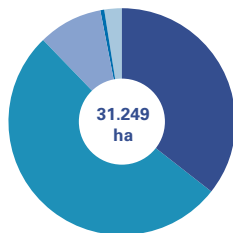
Landinanspruchnahme in der Braunkohlesanierung

Grundeigentum nach betrieblichen Nutzungsarten (ha)	Lausitz	Mitteldeutschland	LMBV ohne KSE	Kali-Spat-Erz	LMBV Gesamt
Landwirtschaftsflächen	856	491	1.347	38	1.385
Forstflächen	3.365	355	3.721	5	3.726
Wasserflächen	10.217	3.852	14.069	2	14.071
Betriebsflächen/Abbauland	4.472	697	5.169	508	5.677
Naturnahe Flächen	3.042	1.694	4.736	0	4.736
Sonstige Flächen	648	835	1.483	171	1.654
Grundeigentum Gesamt	22.600	7.924	30.525	724	31.249

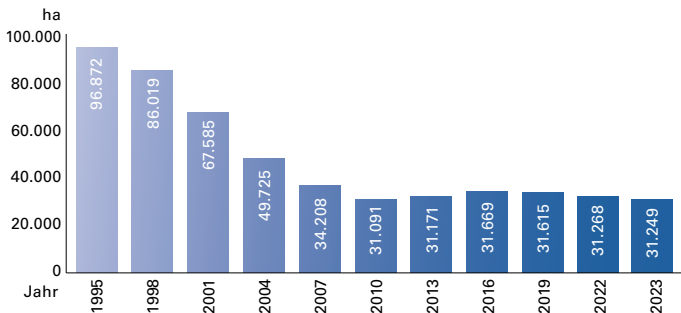
Flächenbilanz der LMBV in den Revieren – Stand: 31.12.2023

Grundeigentum

	Grundeigentum in ha
Brandenburg	11.116
Sachsen	16.360
Sachsen-Anhalt	2.904
Thüringen	145
Kali-Spat-Erz	724
LMBV Gesamt mit Kali-Spat-Erz	31.249



Flächenbilanz – Stand: 31.12.2023

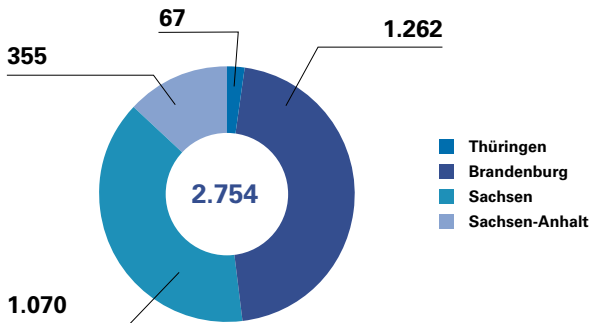


Entwicklung des Grundeigentums der LMBV 1995-2023 (einschließlich Kali-Spat-Erz)

Flächenkategorie	Lausitz (ha)	Mittel- deutschland (ha)	LMBV Gesamt (ha)
gesperrte Flächen durch LMBV	30.824	1.700	32.524
davon Landfläche	21.317	1.039	22.356
davon Wasserfläche	9.507	661	10.168
Freigabe gesperrter Flächen seit 2014*	13 %	16 %	13 %
davon Landfläche	58 %	32 %	56 %
davon Wasserfläche	42 %	68 %	44 %

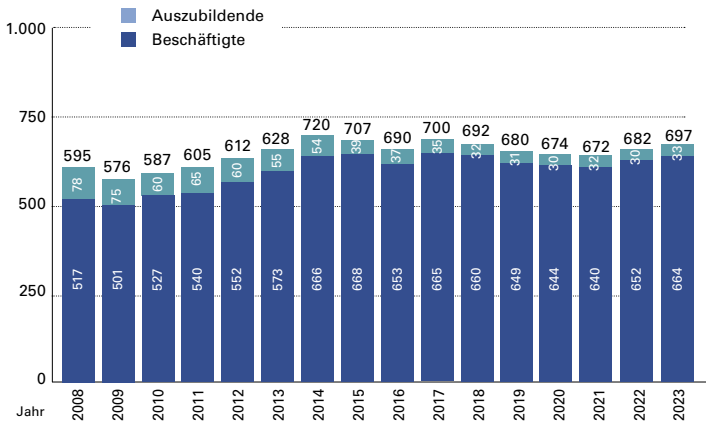
* Die Zahlen sind gerundet.

Sperrungen von gefährdeten Flächen in der Lausitz – Stand: 12/2023

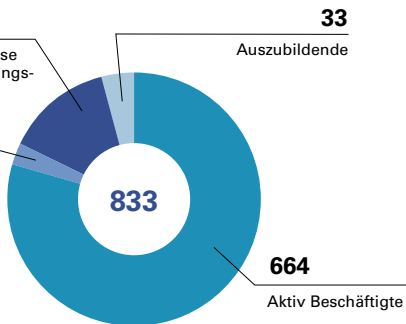


Gesamtbeschäftigungswirkung der Braunkohlesanierung nach Bundesländern

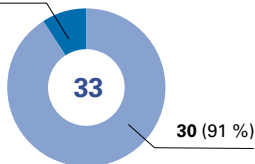
Stand: 31.12.2023



Beschäftigtenentwicklung in der LMBV bis 2023 – Stand: 31.12.2023

115Ruhende Arbeitsverhältnisse
und Altersteilzeit-Freistellungs-
phase**21**Aktiv Beschäftigte
der Bund-Länder-
Geschäftsstelle**Beschäftigte in der LMBV** – Stand: 31.12.2023

	Gesamt	Anteil Frauen	Anteil Männer
Berlin			
Bund-Länder-Geschäftsstelle für die Braunkohlesanierung	21	48 %	52 %
Brandenburg	464	57 %	43 %
Sachsen	220	55 %	45 %
Sachsen-Anhalt	27	11 %	89 %
Thüringen	68	49 %	51 %
Auszubildende	33	73 %	27 %
Gesamt	833	55 %	45 %

Beschäftigte in der LMBV 2023 – Stand: 31.12.2023**3 (9 %)**

■ Koch* ■ Kaufleute für Büromanagement*

Ausbildungsquote: 4,5 % (* m/w/d)**Ausbildungsträger** **Ausbildungsplätze**

SBH Nord (Cottbus)	15
TDE (Espenhain)	1
ABASYS (Bitterfeld)	17
Gesamt	33

Erstausbildung durch die LMBV

– Stand: 31.12.2023



Unterhaltende Saigenwartung in der Grube Altenberg

Herausgeber:

Lausitzer und Mitteldeutsche
Bergbau-Verwaltungsgesellschaft mbH
Unternehmenskommunikation
Knappenstr. 1, 01968 Senftenberg
Telefon: +49 3573 84-4302
Telefax: +49 3573 84-4610
E-Mail: pressesprecher@lmbv.de

Redaktion:

Ina Lilienthal, Dr. Uwe Steinhuber

Redaktionelle Mitarbeit:

Anke Neundorf, Janina Stahn, Evelyn Bismark

Layout, Grafiken und Satz:

agreement werbeagentur GmbH

Druck:

Druckteam Berlin

Fotos:

Christian Horn, Christian Kortüm,
Gernot Menzel, Peter Radke und LMBV

Redaktionsschluss:

05. April 2024

Daten und Fakten zum
Sanierungsbericht **2023**

LMBV Unternehmenskommunikation